


MIEJSCOWY PLAN ZAGOSPODAROWANIA PRZESTRZENNEGO DLA TERENU DZIAŁEK O NR EWID. 934/6, 934/15, 934/16 OBRĘB CZEMPIŃ

skala 1:1000

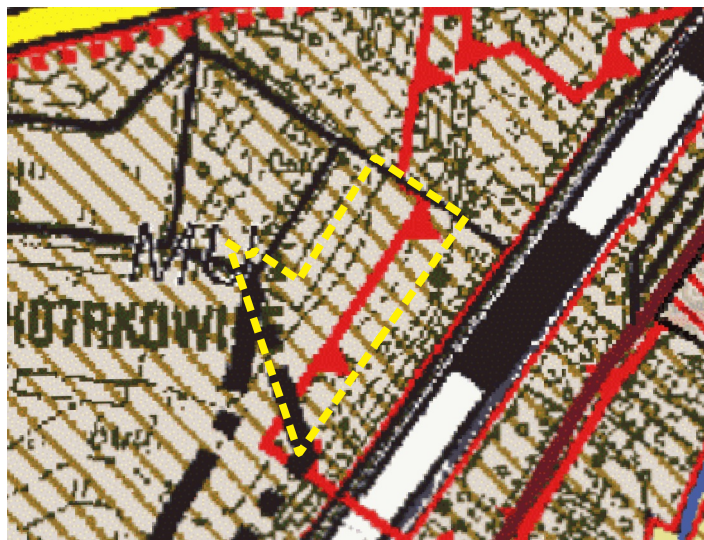
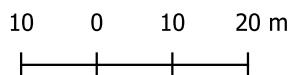


OZNACZENIA:

- GRANICA OBSZARU OBJĘTEGO PLANEM
- LINIE ROZGRANICZAJĄCE TERENY O RÓŻNYM PRZEZNACZENIU LUB RÓŻNYCH ZASADACH ZAGOSPODAROWANIA
- MW/U TEREN ZABUDOWY MIESZKANIOWEJ WIELORODZINNEJ I USŁUG
- KDW TERENY DRÓG WEWNĘTRZNYCH
- KDWp TERENY PARKINGÓW
- Z TERENY ZIELENI
- NIEPRZEKRACZALNE LINIE ZABUDOWY
- STREFA, O SZCZEGÓLNYCH WARUNKACH ZAGOSPODAROWANIA ORAZ OGRANICZENIACH W UŻYTKOWANIU WYNIKAJĄCYCH Z SĄSIEDZTWA LINII KOLEJOWEJ NR 271 WROCŁAW - POZNAŃ GŁÓWNY
- WYMIAROWANIE

WYRYS ZE STUDIUM UWARUNKOWAŃ I KIERUNKÓW ZAGOSPODAROWANIA PRZESTRZENNEGO GMINY CZEMPIŃ

1:5000



OZNACZENIA:

- GRANICA OBSZARU OBJĘTEGO PLANEM
- MU - TERENY O DOMINUJĄCEJ FUNKCJI ZABUDOWY MIESZKANIOWEJ Z USŁUGAMI